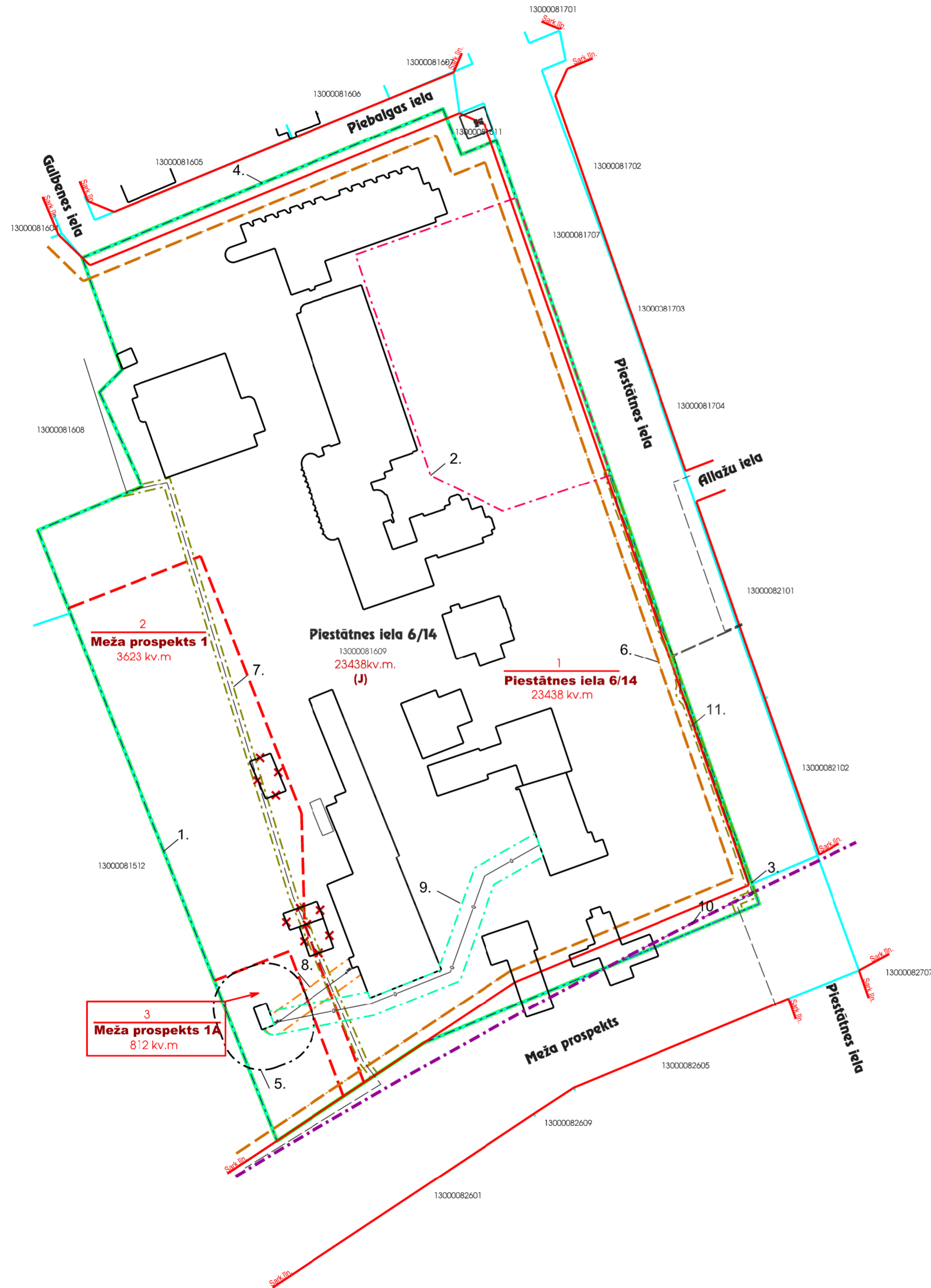


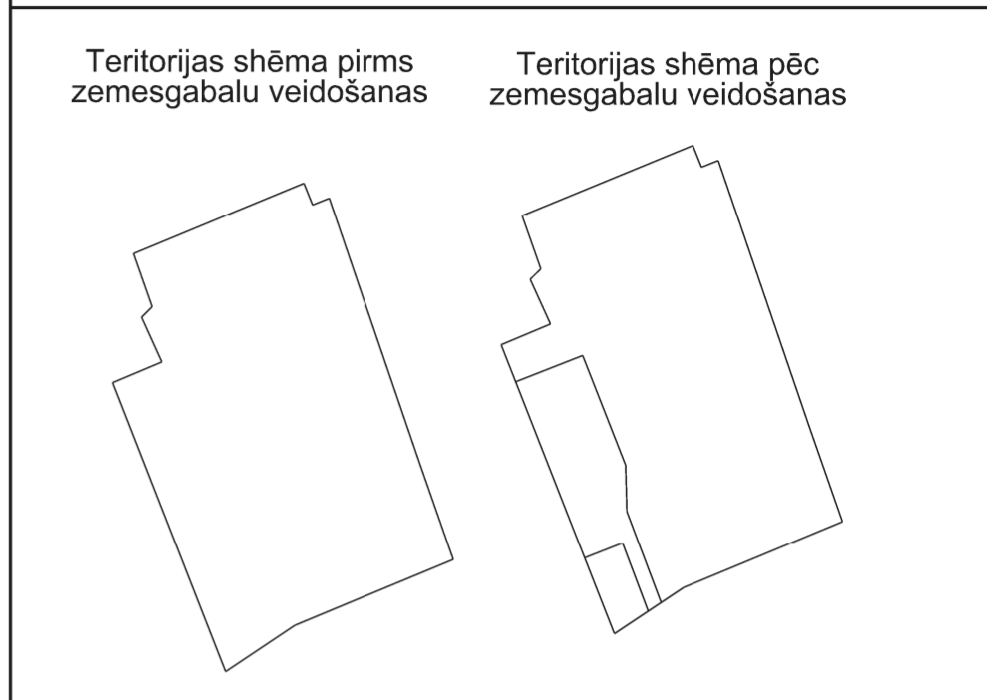
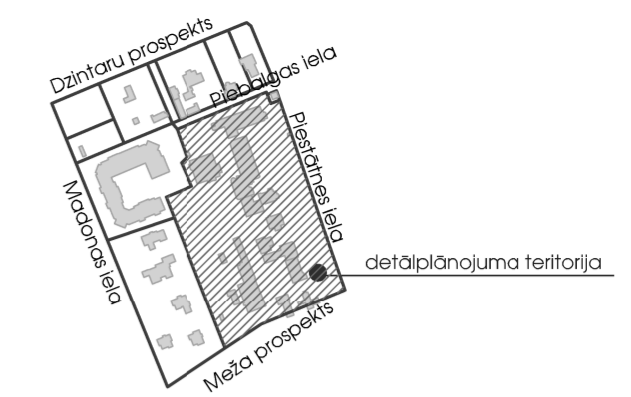


DETĀLPLĀNOJUMS zemesgabalam JŪRMALĀ, PIESTĀTNES ielā 6/14 ZEMES IERĪCĪBAS PLĀNS

M 1:1000



Esošās zemes vienības				
Zemesgabala adrese		Kadastra apzīmējums	Platība	
Piestātnes iela 6/14		13000081609	27873 kv.m.	
Projektējamās zemes vienības un apgrūtinājumi				
Projektētās zemes vienības			Apgrūtinājumi	
Nr.	Platības no esošajām zemes vienībām	Platība	Kārtas Nr.	Klasifikācijas kods
1.	13000081609 - 23438 kv.m.	23438 kv.m.	1 2 3 4 6 7 8 9 10 11	7311010300 7314020200 7312030100 7312030100 7312030200 7312050200 7312050200 7312050601 7312010101 7311090900 7312050200
2.	13000081609 - 3623 kv.m.	3623 kv.m.	1 6 7 8 9	7311010300 7312030200 7312050200 7312050601 7312010101
3.	13000081609 - 866 kv.m.	812 kv.m.	1 5 6 8 9	7311010300 7311090700 7312030200 7312050601 7312010101
KOPĀ:		27873 kv.m.		
APGRŪTINĀJUMU NOSAUKUMI				
7311010300 - Baltijas jūras un Rīgas jūras līča ierobežotas saimnieciskās darbības joslas teritorija				
7311090700 - stingra režīma aizsargjoslas teritorija ap pazemes ūdens ņemšanas vietu				
7314020200 - individuāli noteikta aizsardzības zona ap kultūras pieminekli				
7312030100 - aizsargjoslas teritorija gar ielu - sarkanā līnija				
7312030200 - aizsargjoslas teritorija gar ielu - būvlaide				
7312010101 - aizsargjoslas teritorija gar ūdensvadu, kas atrodas līdz 2 m dziļumā				
7312050200 - aizsargjoslas teritorija gar elektrisko tīklu kabeļu līniju				
7312050601 - aizsargjoslas teritorija ap elektrisko tīklu gaisvadu līniju pilsētās un ciemos ar nominālo spriegumu līdz 20 kilovatiem				
7311090900 - ķīmiskās aizsargjoslas teritorija ap pazemes ūdens ņemšanas vietu				



	NOSAUKUMS
APZĪMĒJUMI	Detālplānojuma robeža
	Zemesgabala robeža
	Kadastra numurs
1300 008 1609	Zemesgabala platība
Piestātnes iela 6/14	Zemesgabala adrese
(J)	Jaukta darījumu, atpūtas un dzīvojamā teritorija
	Aizsargjosla gar ielu - sarkanā līnija
	Esošā apbūve - nojauicama apbūve
	Plānotā zemesgabala robeža
	Plānotās zemes vienības numurs un platība
	Aizsargjosla gar ielu-būvlaide
Piestātnes iela 6	Plānotā zemesgabala adrese

NEKUSTAMĀ ĪPAŠUMA JŪRMALĀ, PIESTĀTNES IELĀ 6/14 APGRŪTINĀJUMI	
Vides un dabas resursu aizsardzības aizsargjoslas	
	7311010300 - Baltijas jūras un Rīgas jūras līča piekrastes 5km ierobežotas saimnieciskās darbības zona
	7314020200 - Individuāli noteikta aizsardzības zona ap kultūras pieminekli
	7311090700 - Stingra režīma aizsargjosla ap ūdens ņemšanas vietu
	7311090900 - Ķīmiskās aizsargjoslas teritorija ap pazemes ūdens ņemšanas vietu
Ekspluatācijas aizsargjoslas	
	7312030100 - Aizsargjosla gar ielu - sarkanā līnija
	7312030200 - Aizsargjosla gar ielu - būvlaide
	7312050200 - Aizsargjoslas teritorija gar elektrisko tīklu kabeļu līniju
	7312050601 - Aizsargjoslas teritorija ap elektrisko tīklu gaisvadu līniju pilsētās un ciemos ar nominālo spriegumu līdz 20 kilovatiem
	7312010101 - Aizsargjoslas teritorija gar ūdensvadu

Projektam piekrītu, iebildumu nav, SASKAŅOTS, zemesgabala Piekrastes ielā 6/14 domajamās daļas īpašnieks	TATJANA SOLOVJOVA	2013. _____
Projektam piekrītu, iebildumu nav, SASKAŅOTS, zemesgabala Piekrastes ielā 6/14 domajamās daļas īpašnieks	LATVIJAS VALSTS IEKŠLIETU ministrija	2013. _____
Sertifikāta Nr. BA Nr.8, izdots 2010.19.08. derīgs līdz 2015.18.08.		
ZEMES IERĪKOTĀJS	VELDZE LIEPA	2013.

DETĀLPLĀNOJUMS - zemesgabalam JŪRMALĀ, PIESTĀTNES IELĀ 6/14 (kadastra nr. 1300 008 1609, zemesgabala platība 27873 kv.m.)				
zemesgabala īpašnieks	TATJANA SOLOVJOVA	Lapas nosaukums		
vadītāja	I.Pūķe	ZEMES IERĪCĪBAS PLĀNS		
plānotāja	I.Pūķe	Mērogs 1:1000		
		Lapa 2	Lapu skaits 4	Jūrmala, 2013.gads

